

Druge državne vsebine > Vode (hidrografija) > Vodna zemljiš a celinskih voda



0 50 m  
merilo 1: 1500

0 10 cm  
referen na linija

OZNA ENA LOKACIJA: E = 487477.5, N = 101650.6 (D96/TM)

#### LEGENDA:

Vodno zemljiš e morja



Vodno zemljiš e stoje ih voda



Vodno zemljiš e teko ih voda



vodno zemljiš e teko e vode



vodno zemljiš e nasipa



vodno zemljiš e - ostalo



pas vodnega zemljiš a

Hidrografija - ploskovni objekti - ostalo



Hidrografija - ploskovni objekti površinskih voda



Hidrografija - linijski objekti - ostalo



Slap



Zapornica



nasip



Jez



Stopnja

Hidrografija - linijski objekti površinskih voda



Hidrografija - to ke



Slap






Izvir



Ponor



Hidroelektrarna

-  Jez
-  Stopnja
-  Zapornica

Parcele



Št.

## LOKACIJA

E = 487477.5 m N = 101650.6 m (D96/TM), z = ~ 271.8 m

najbližja hišna številka (43 m): Partizanska pot 6, 1270 Litija

katastrska ob ina: 1838-LIT IJA, parcela: 388/5

Vodno zemljiš e morja

ni zadetkov

Vodno zemljiš e stoje ih voda

ni zadetkov

Vodno zemljiš e teko ih voda

ni zadetkov

Hidrografija - ploskovni objekti - ostalo

ni zadetkov

Hidrografija - ploskovni objekti površinskih voda

ni zadetkov

Hidrografija - linijski objekti - ostalo

ni zadetkov

Hidrografija - linijski objekti površinskih voda

ni zadetkov

Hidrografija - to ke

ni zadetkov